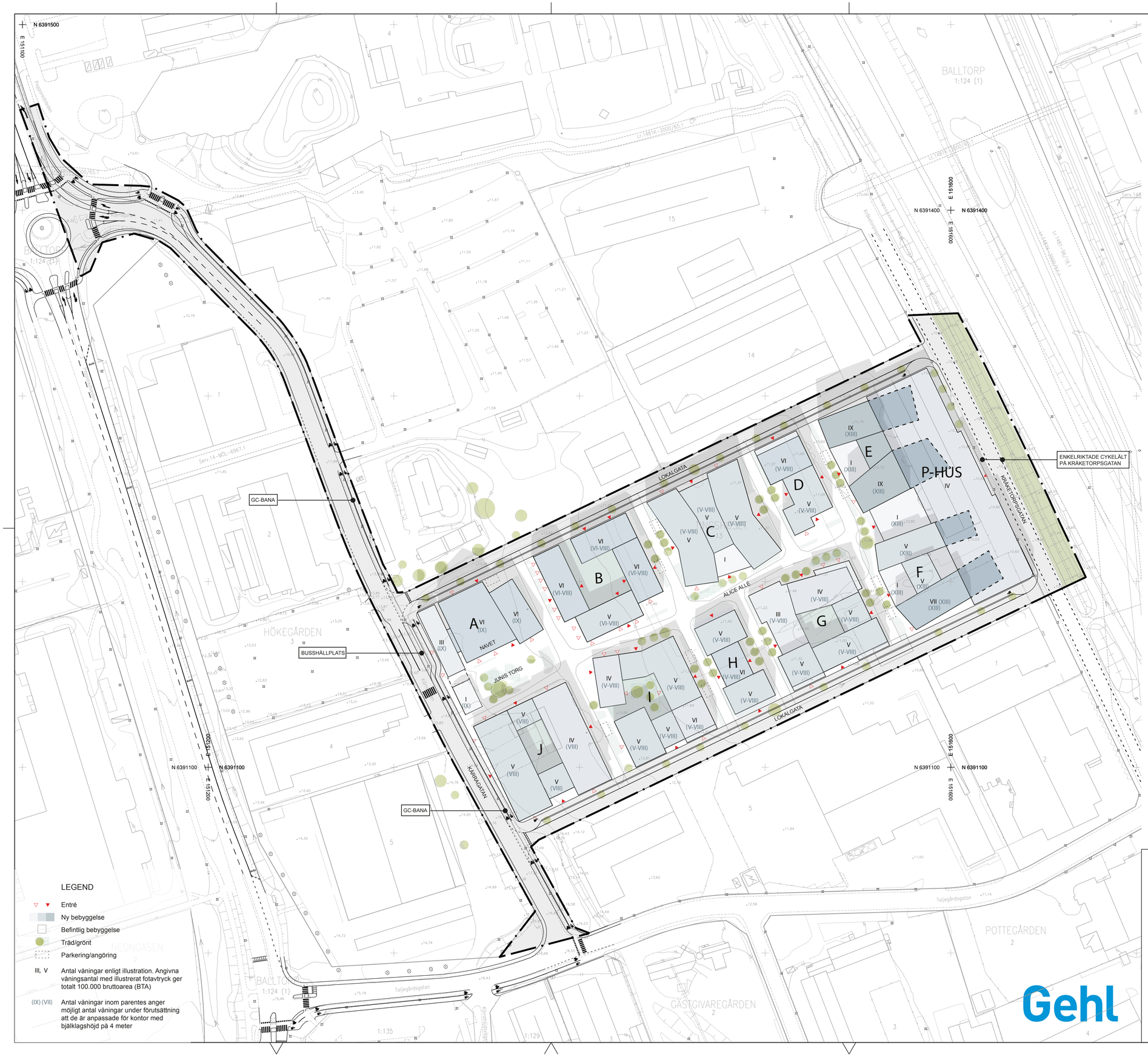

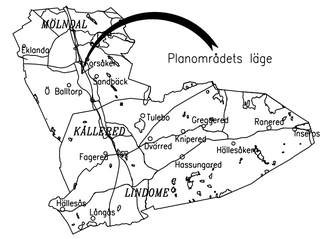

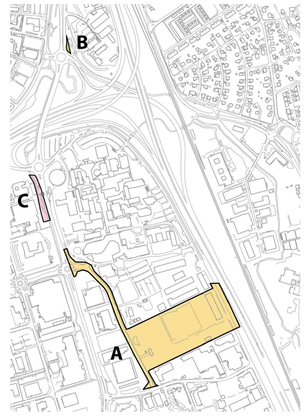

BETECKNINGAR PÅ GRUNDKARTAN

ÅBY	Trakt-/Kvartersnamn
2:145 3	Registernummer på fastighet
S:1	Registernummer för samfällighet
GA:1	Gemensamhetsanläggning
(5)	Områdesnummer på registerenhet
	Traktgräns
	Fastighetsgräns
	Rättighetsgräns
1481K-2012/26.1	Rättighetsbeteckning
	Slänt
	Stengärdsgård
	Stödmur
	Staket
	Häck
	Väg
	Järn- och spårväg
	Dike
	Ägoslagsgräns
	Löv- och barrträd
	Fornlämning
	Nivåkurvor
	Byggnader (hela kryss = inmätt)
	Skärmtak. Tröppa
	Transformator
	Avloppsbrunn
	Ledning- och belysningsstolpe
	Strandlinje
	Högspänningsledning
+25,50	Koordinatkryss Avvägd höjd

LEGEND

- Entré
- Ny bebyggelse
- Befintlig bebyggelse
- Träd/grönt
- Parkering/angöring
- III, V Antal våningar enligt illustration. Angivna våningsantal med illustrerat fotavtryck ger totalt 100.000 bruttoarea (BTA)
- (IX) (VII) Antal våningar inom parentes anger möjligt antal våningar under förutsättning att de är anpassade för kontor med bjälklagshöjd på 4 meter

0 10 20 30 40 50 60 70 80 90 100 meter

Skala: 1:1000 (A1) 1:2000 (A3), område A

Illustrationsritning till detaljplan för

TINGSHUSET 13 m.fl.

inom Åbro i Mölndal, del A blad 1 (1)

Upprättad av Stadsbyggnadsförvaltningen 2019-03-05
Reviderad 2019-05-21

Elisabeth Östman
Planchef

Johan Wiik
Planarkitekt

Illustrationsplan: Gehl

ANTAGANDEHANDLING

Övriga planhandlingar

- Planbeskrivning
- Illustrationskarta
- Grundkarta
- Fastighetsförteckning
- Utredningar, se planbeskrivning
- Samrådsredogörelse
- Granskningsutlåtande

BESLUT	INST	DATUM
Uppdrag	KS	2018-01-24
Samråd	PU	2018-06-12
Granskning	PU	2019-02-05
Antagande	KF	2019-06-19
Laga kraft		2019-09-24

AKT NR 1481K-P2019/3

plan: Sweref 99 12 00
höjd: RH2000