

Plankarta område B 1:1000 A1, 1:2000 A3

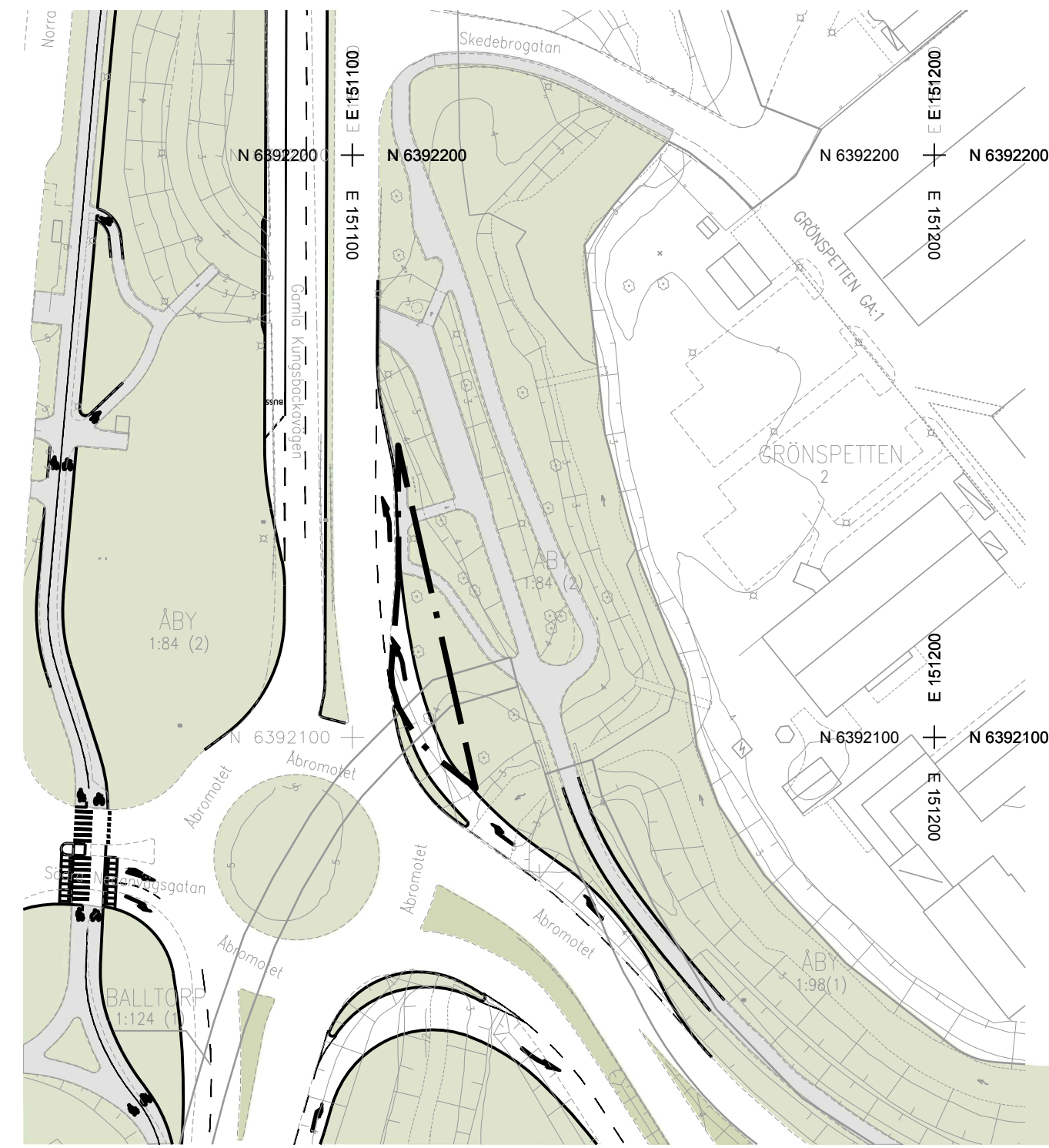
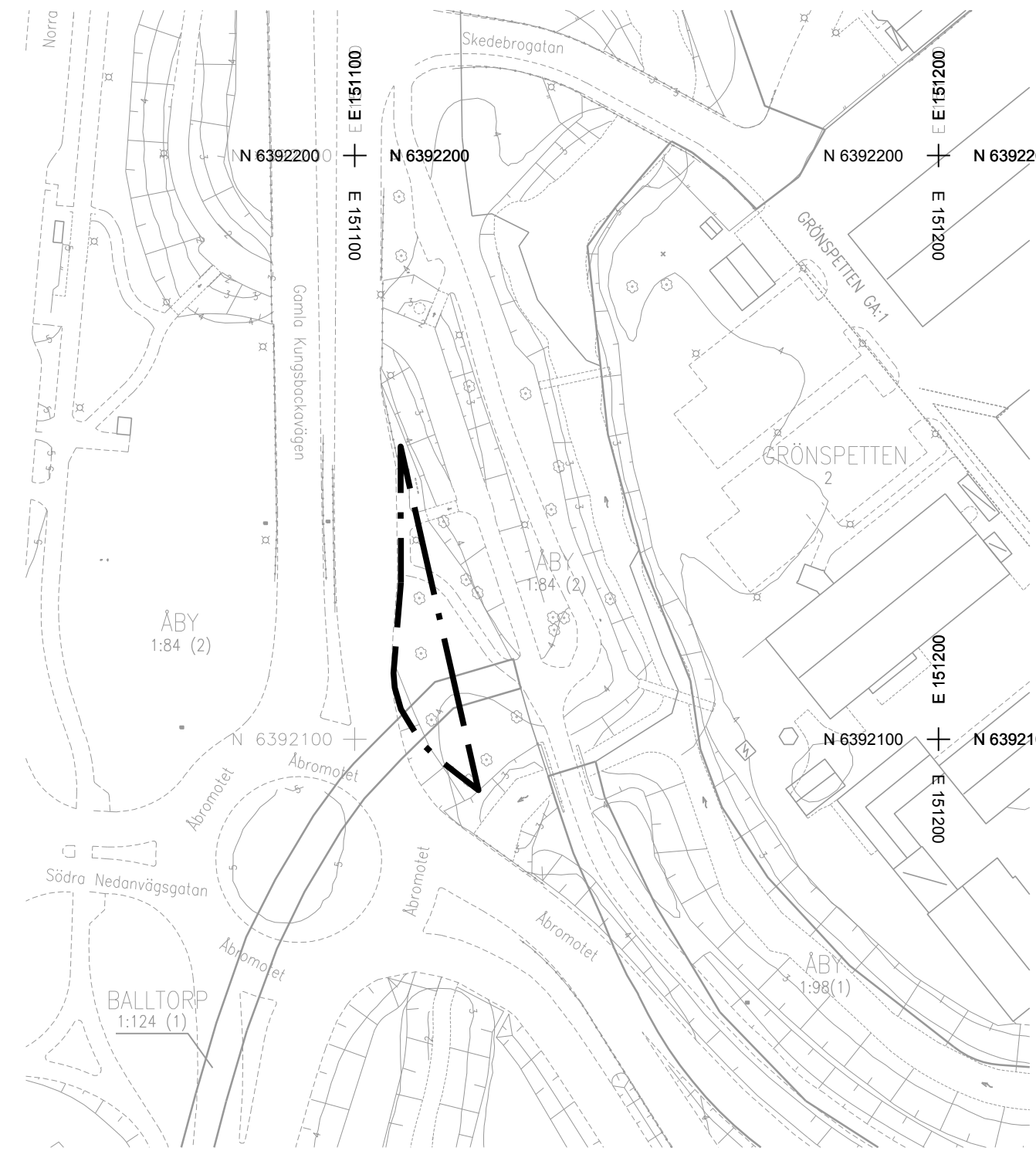
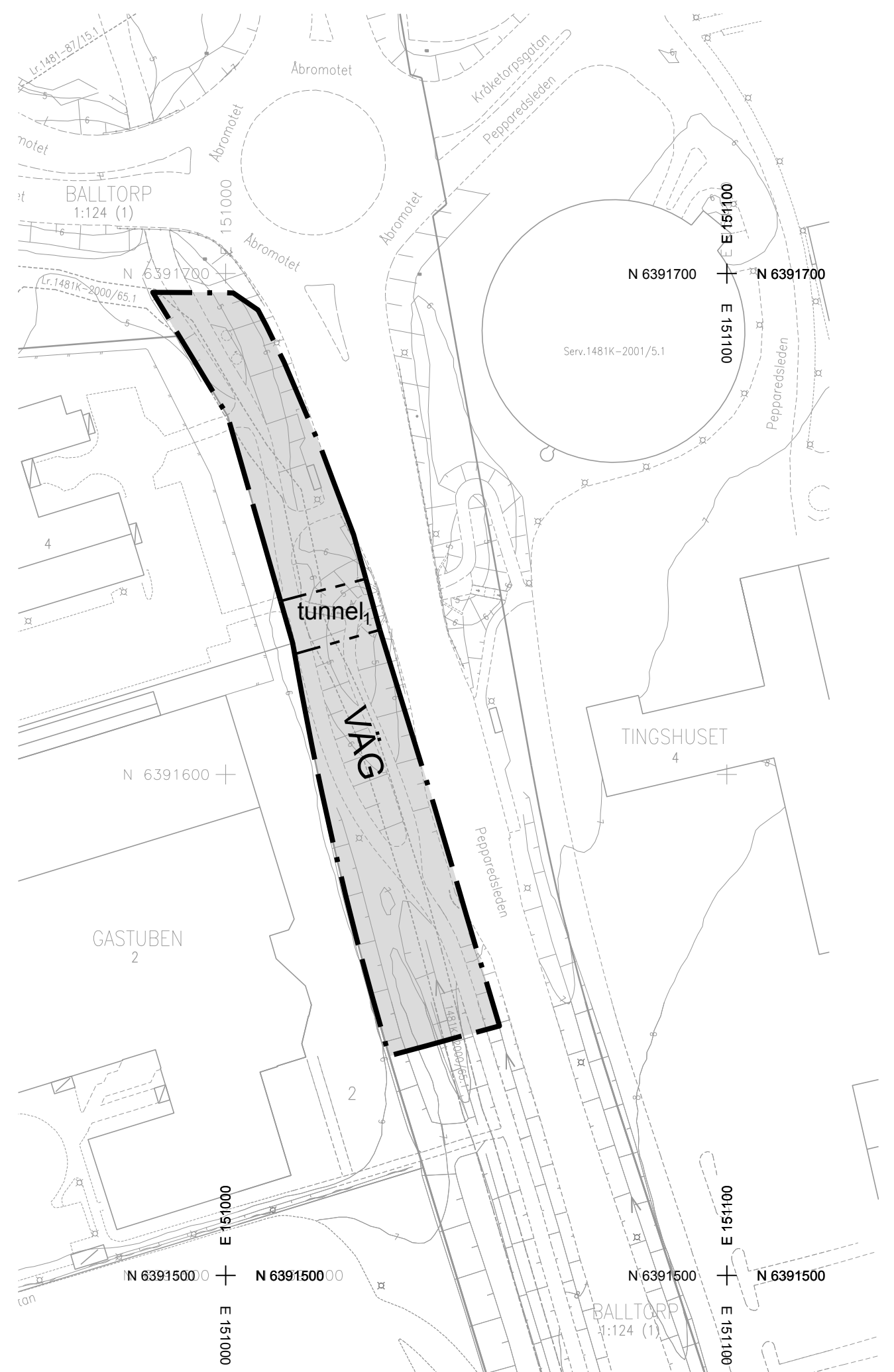
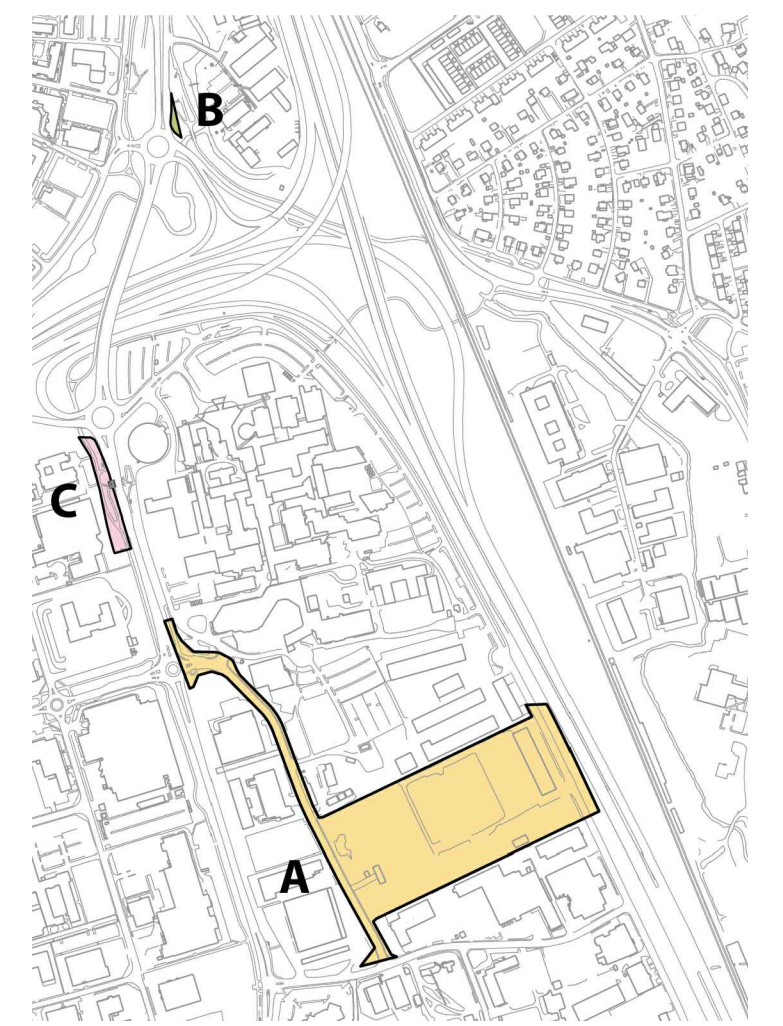
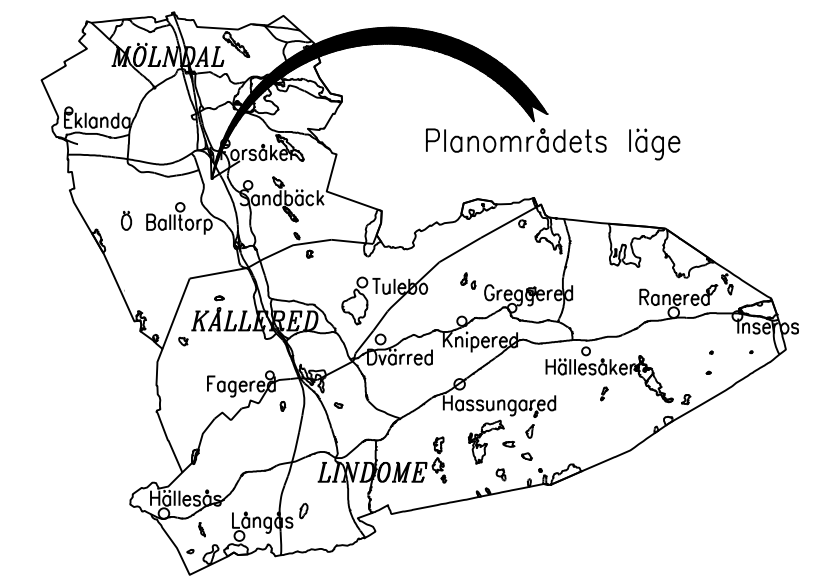


Illustration område B 1:1000 A1, 1:2000 A3



Grundkarta område B 1:1000 A1, 1:2000 A3



Plankarta område C1:1000 A1, 1:2000 A3

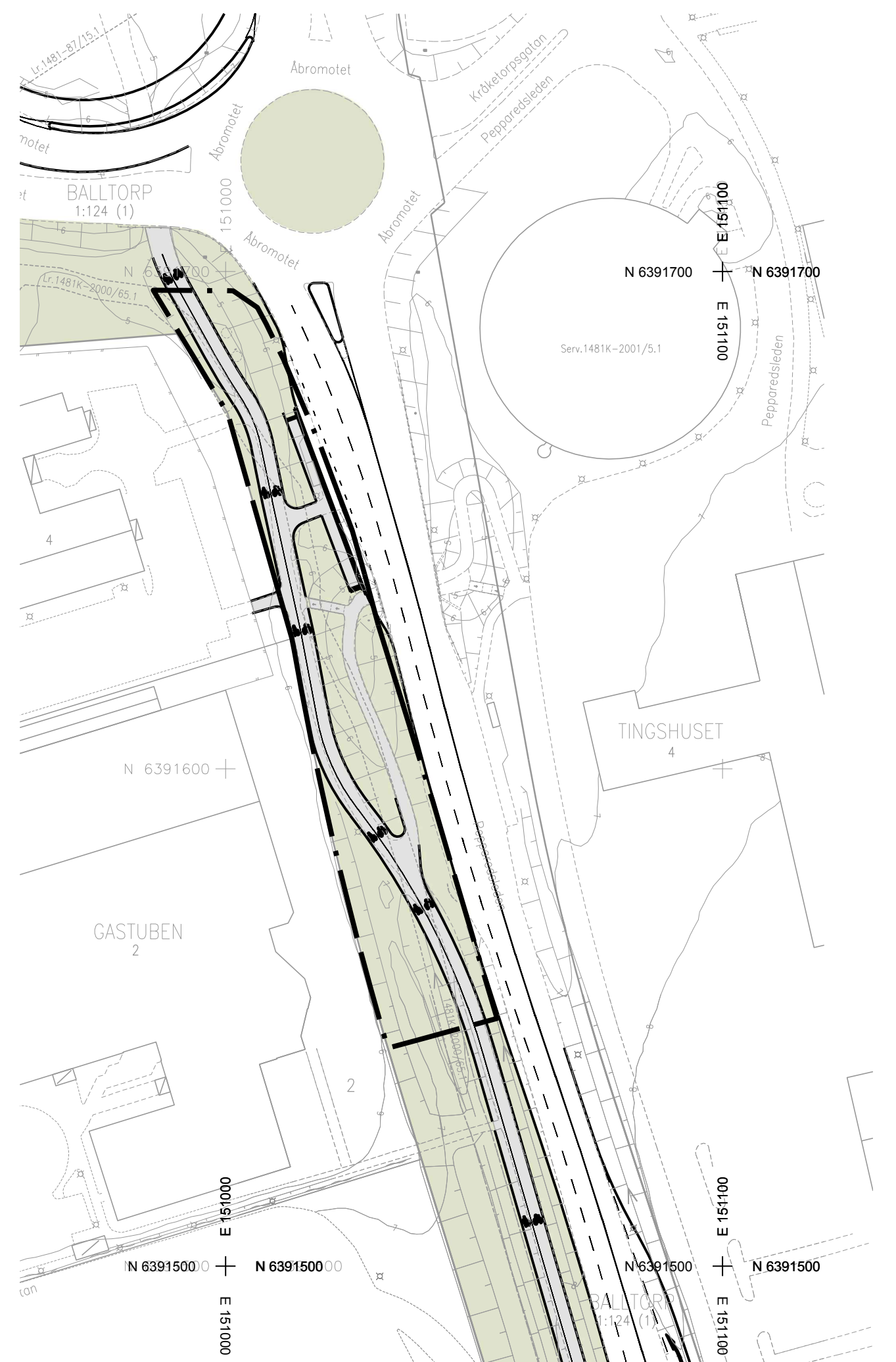
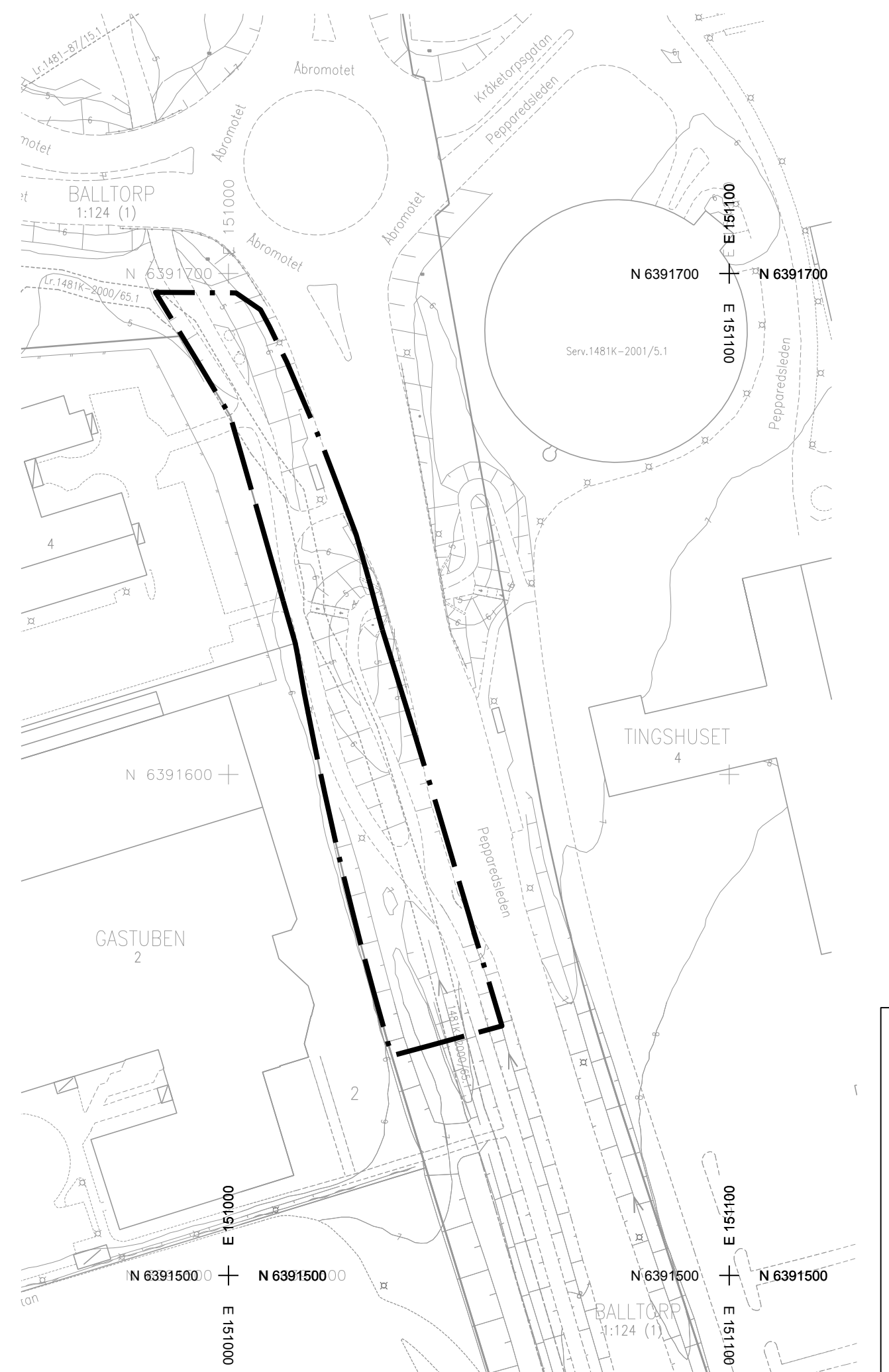
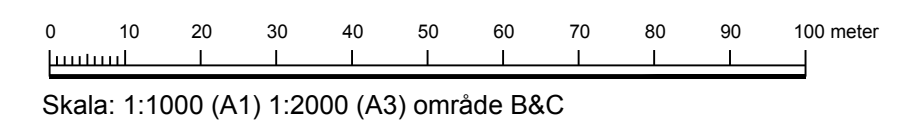


Illustration område C 1:1000 A1, 1:2000 A3




Grundkarta område C 1:1000 A1, 1:2000 A3

- BETECKNINGAR PÅ GRUNDKARTAN
- ÅBY Trakt-/Kvarternamn
  - 2:145 3 Registernummer på fastighet
  - S:1 Registernummer för samfällighet
  - G&1 Gemensamhetsanläggning
  - (5) Områdesnummer på registerenhet
  - Trakt-/Kvarterstråkgräns
  - Fastighetegräns
  - Rättighetegräns
  - H&K-2012/26:1 Rättighetsbeteckning
  - Stömt
  - Slödmur
  - Staket
  - Häck
  - Väg
  - Dike
  - Lövriåd
  - Nivåkurvor
  - Byggnader (hela kryss = inmätt)
  - Skärtnak
  - Topogra
  - Transformator
  - Lednings- och belysningsstolpe
  - Strandlinje
  - Höjdpåmålningsledning
  - Koordinatkryss



Skala: 1:1000 (A1) 1:2000 (A3) område B&C



**Detaljplan, illustration och grundkarta för TINGSHUSET 13 m.fl. inom Åbro i Mölndal, del B & C blad 1 (1)**

Upprättad av Stadsbyggnadsförvaltningen 2019-03-05  
Reviderad 2019-05-21

Elisabeth Östman  
Planchef

Johan Wiik  
Planarkitekt

Ritad av: Petra Svensson, Arkitekterna Krook & Tjäder AB

**ANTAGANDEHANDLING**

Övriga planhandlingar

- Planbeskrivning
- Illustrationskarta
- Grundkarta
- Fastighetsförteckning
- Utredningar, se planbeskrivning
- Samrådsredogörelse
- Gränskningsutlåtande

BESLUT	INST	DATUM
Uppdrag	KS	2018-01-24
Samråd	PU	2018-06-12
Granskning	PU	2019-02-05
Antagande	KF	2019-06-19
Laga kraft		2019-09-24

**AKT NR 1481K-P2019/3**

plan: Sverref 99 12 00  
höjd: RH2000